

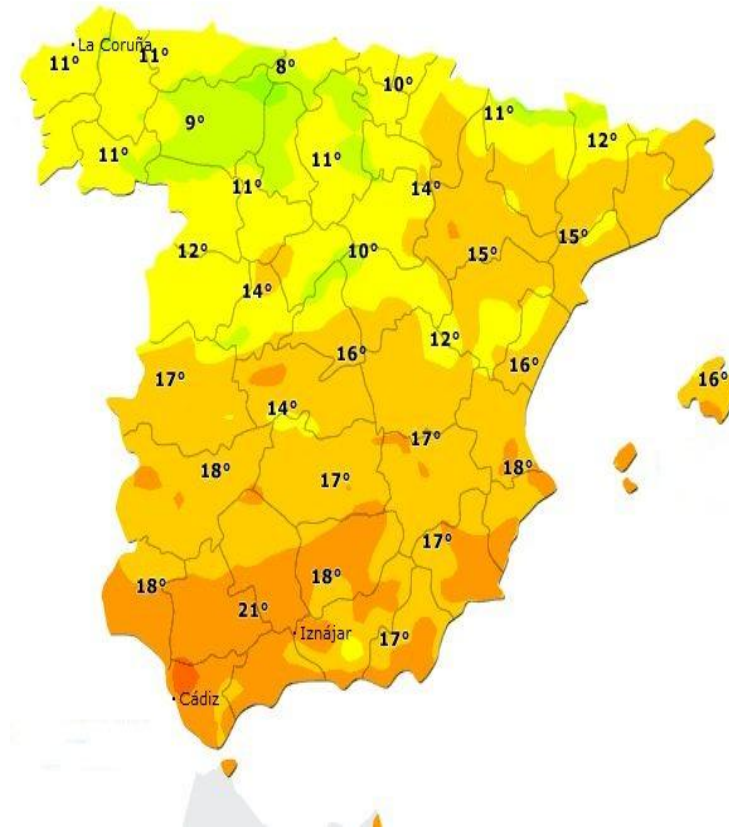
ELEMENTOS DEL CLIMA



TEMPERATURAS °C



TERMOMETRO



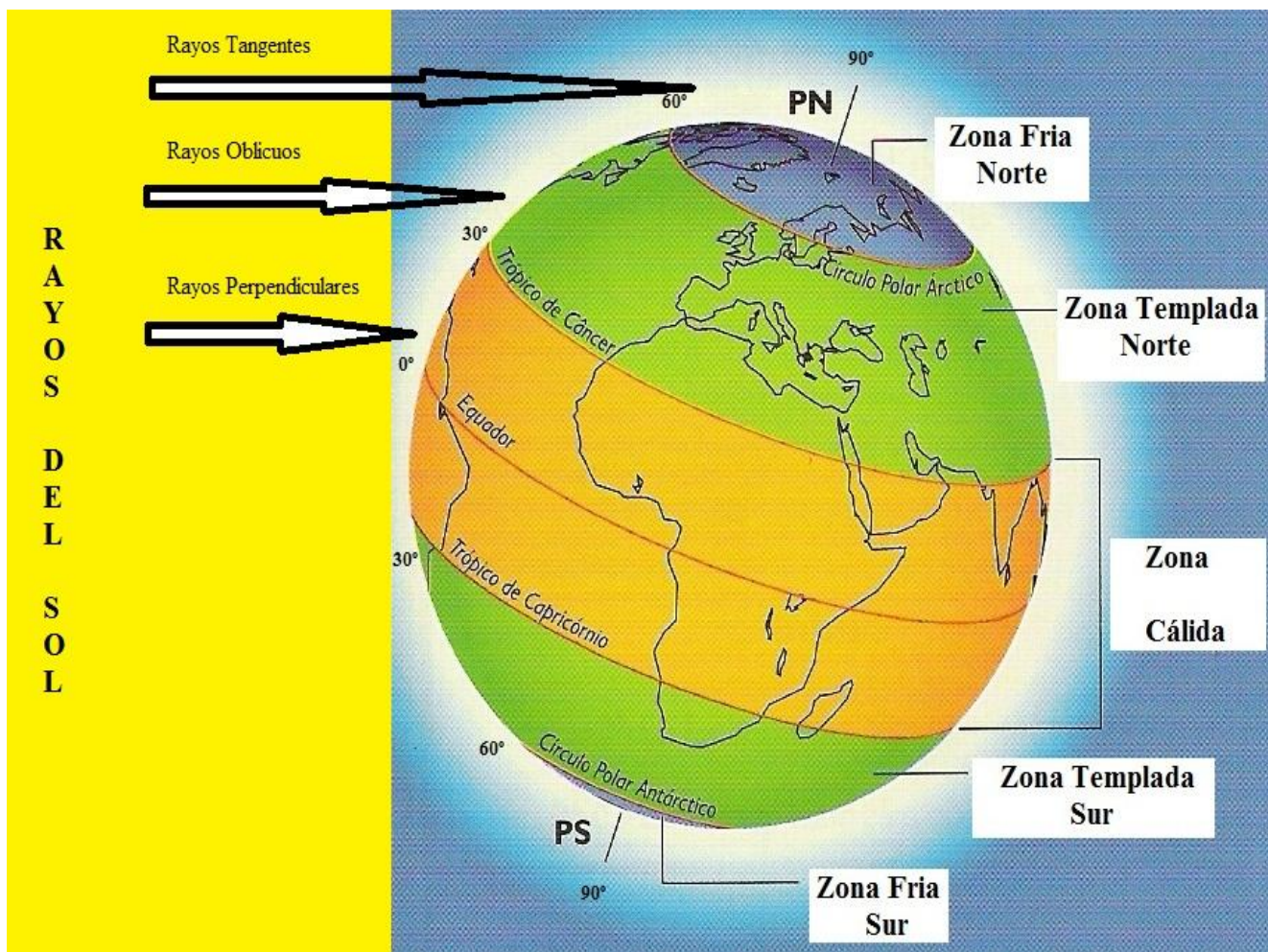
MAPA DE ISOTERMAS

ARABIA SAUDI




ALEMANIA



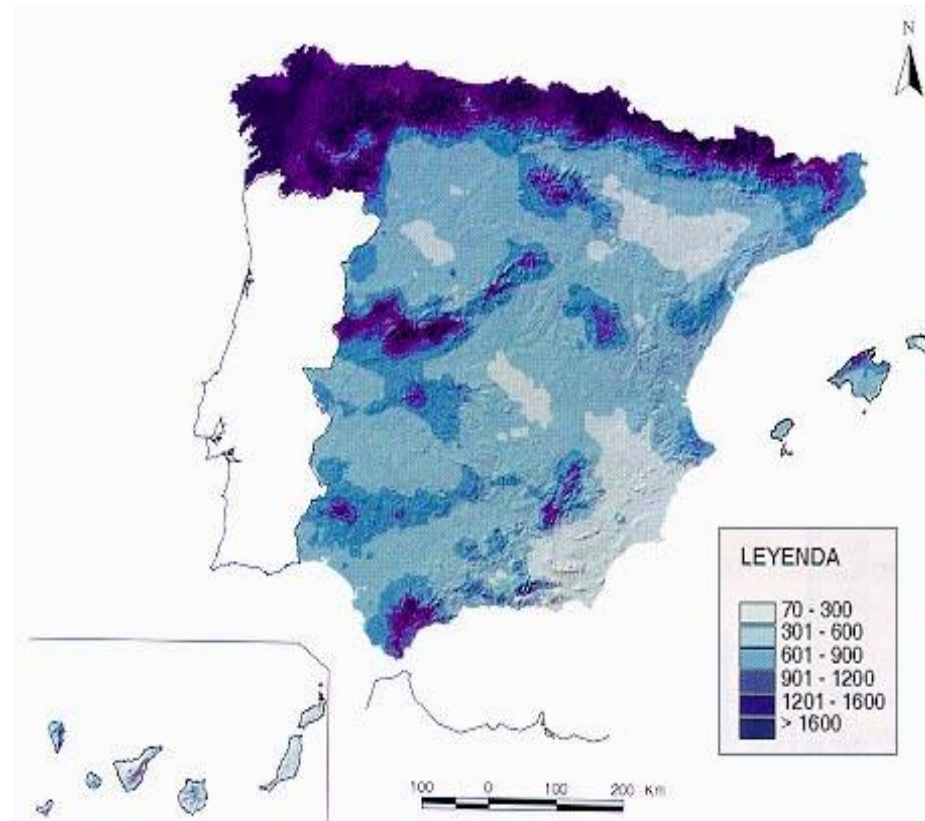


ZONAS CLIMATICAS DEL PLANETA

PRECIPITACIONES l/m^2 mm



PLUVIOMETRO



MAPA DE ISOYETAS EN mm

MALAGA INUNDACIONES EN NOVIEMBRE DE 1989 (120 mm)



Barriada San Andrés (Avda. Europa)



Rio Guadalmedina a su paso por calle Carretería



Barriada Santa Paula

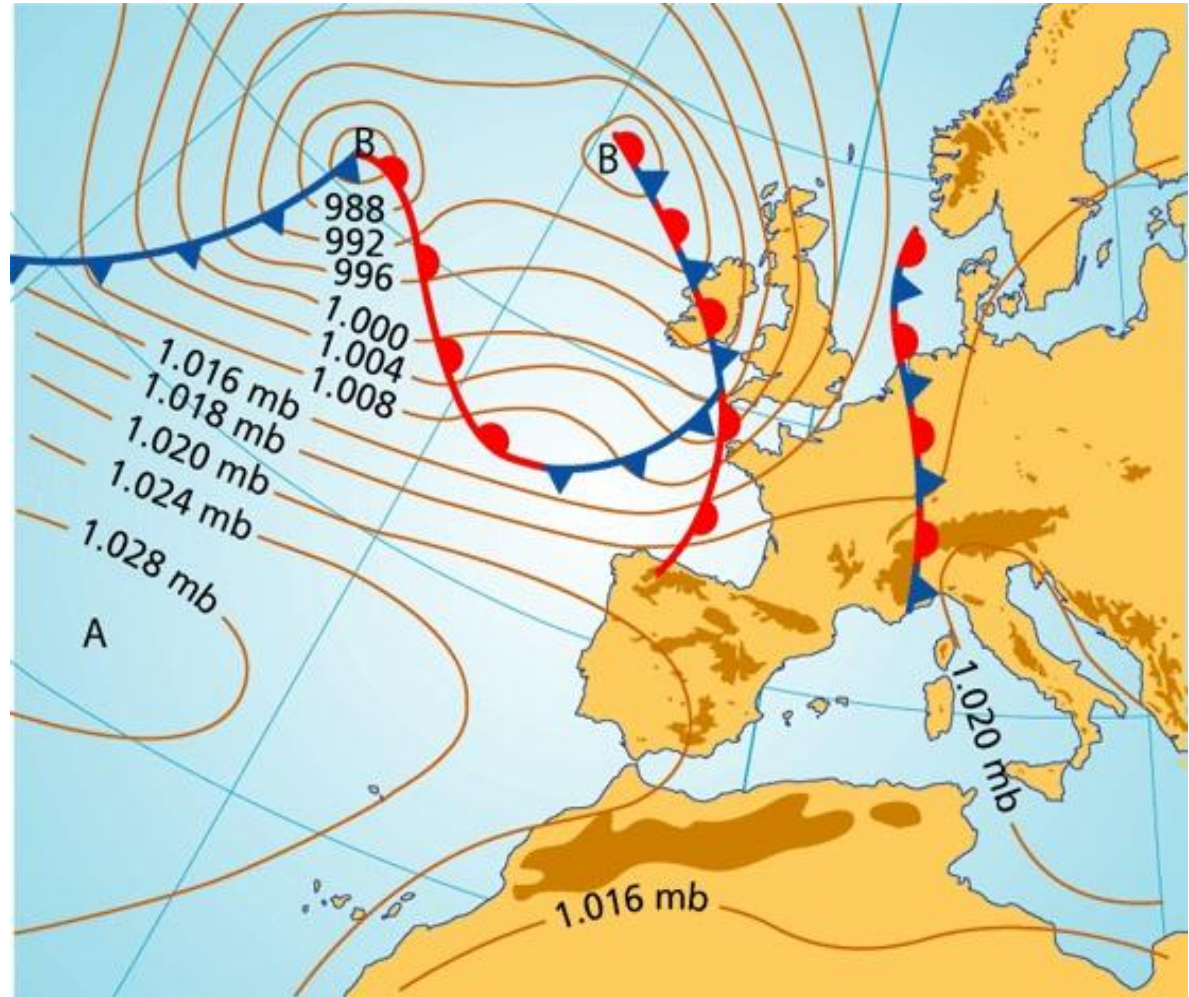
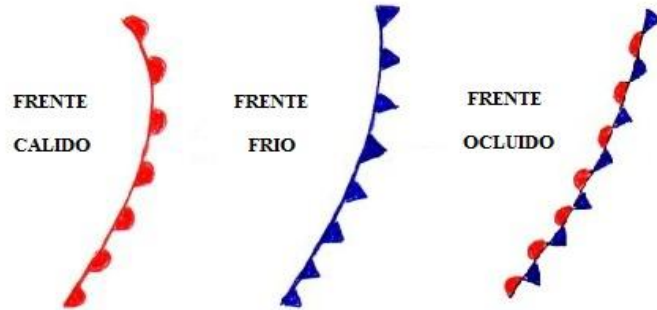


Barriada de la Luz

PRESION ATMOSFERICA mb



BAROMETRO



MAPA DE ISOBARAS

VIENTO

Km/h



ANEMOMETRO



VELETA



MANGA DE VIENTO



MAPA DE VIENTOS



**FUERTES
VIENTOS**



SIMBOLO DEL VIENTO